

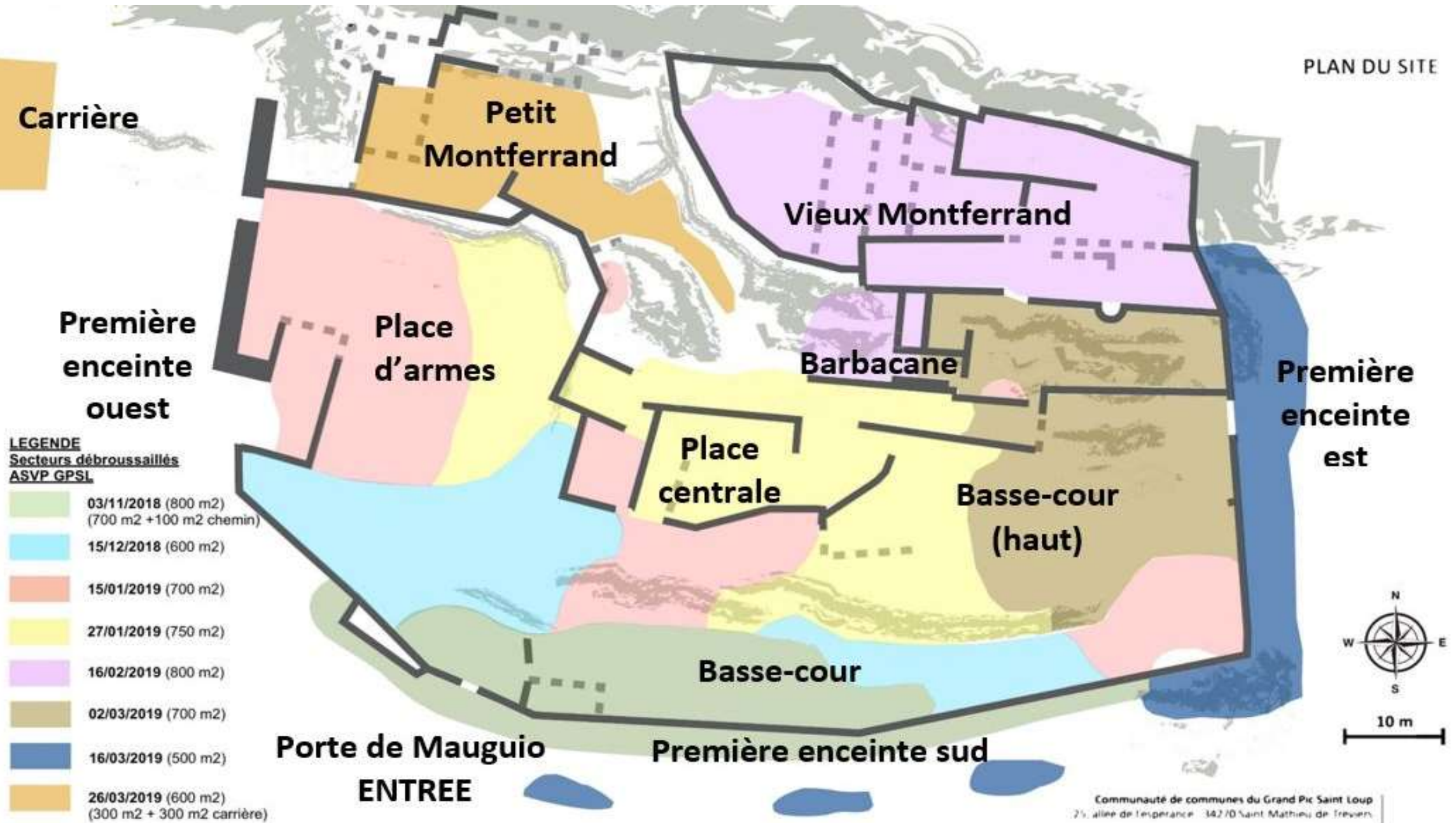
Le débroussaillage au château de Montferrand

Historique et état des lieux

Etat en février 2009



Phases de débroussaillage de 11/2018 à 03/2019




Novembre 2018 : état au début 1^{ère} campagne



AU PROGRAMME

Place d'armes ; Basse-cour ; Vieux Montferrand ;
Petit Montferrand ; Enceinte sud ; carrière

Décembre 2019 : début 2^{ème} campagne



Vieux Montferrand

Barbacane

Petit Montferrand

Basse-cour


Enceinte sud

Porte de Mauguio

Place d'armes

Mars 2021 : fin 3^{ème} campagne

Rafraichissement général
et chemin



Mai 2017

**Quelques
évolutions :**


**Place
d'armes**



Janvier 2020

Vieux Montferrand

Février 2019



Décembre 2019



Petit Montferrand

Jun 2017



Janvier 2020



Porte de Mauguio

Mai 2013

Janvier 2021





Débroussaillage du chemin



Photogrammétrie

Les 18 et 19 décembre 2019, une prestation de photogrammétrie a été réalisée au-dessus du château de Montferrand à l'aide d'un drone.


Les données enregistrées ont permis la construction d'une maquette informatique 3D.





Photogrammétrie

Photogrammétrie



Les panneaux installés en fin de printemps 2020



situé devant la porte ouest





Une bonne ambiance au travail ...





... comme dans les pauses



A photograph of a stone castle ruin on a hillside. The castle features a prominent square tower and a smaller structure to its left. The scene is partially obscured by dense green trees in the foreground. The sky is overcast and hazy. The text "A suivre ..." is overlaid in yellow on the left side of the image.

A suivre ...